

## Tett på brusande fossefall i Vestlia





Flott tur med vidt utsyn over Ål sentrum. Turen går i skogsterreng på fin stig, traktorveg og delvis på ein gamal bufarveg. Gå fyrst mot Haugen og ta gangvegen under jernbanelina. Følg deretter skiløypetraseen opp til Hefte (dette er siste del av løypa for turrennet Hallingspretten). Skilting til Kulufossen derifrå.


For ein rundtur kan du gå opp til steinbrotet og følgje stigen mot Skjølet på vestsida av fossen. For ein snarveg kan ein etter eit par 100 meter ta av stigen og følgje sykkelstigen som er merka ned mot høgref.


Ved fossen er det ingen sikring så pass på ungane.

 Køyr Rv. 7 til Hallingdal Feriepark. Turen startar ved demningen.

 I Hallingdal Feriepark.

 Ca. 8 km om du går turen som rundtur. 440-810 moh.

 Gammal bufarveg.

 Delvis på grusveg, ellers fin stig i skogsterreng.



For meir detaljert kart sjå: Veståsen 1:50.000 eller Tur- og sykkelkart Ål/Gol/Hemsedal

